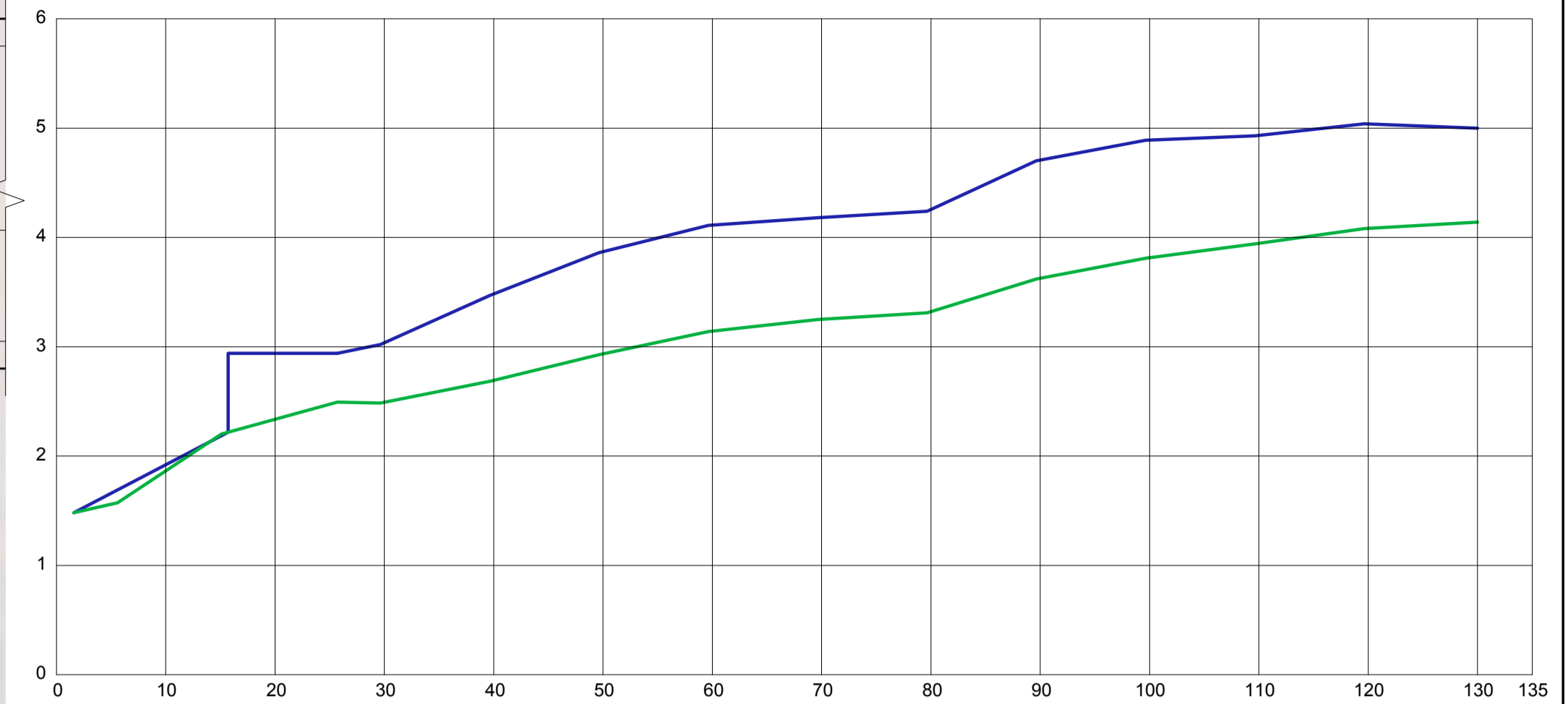


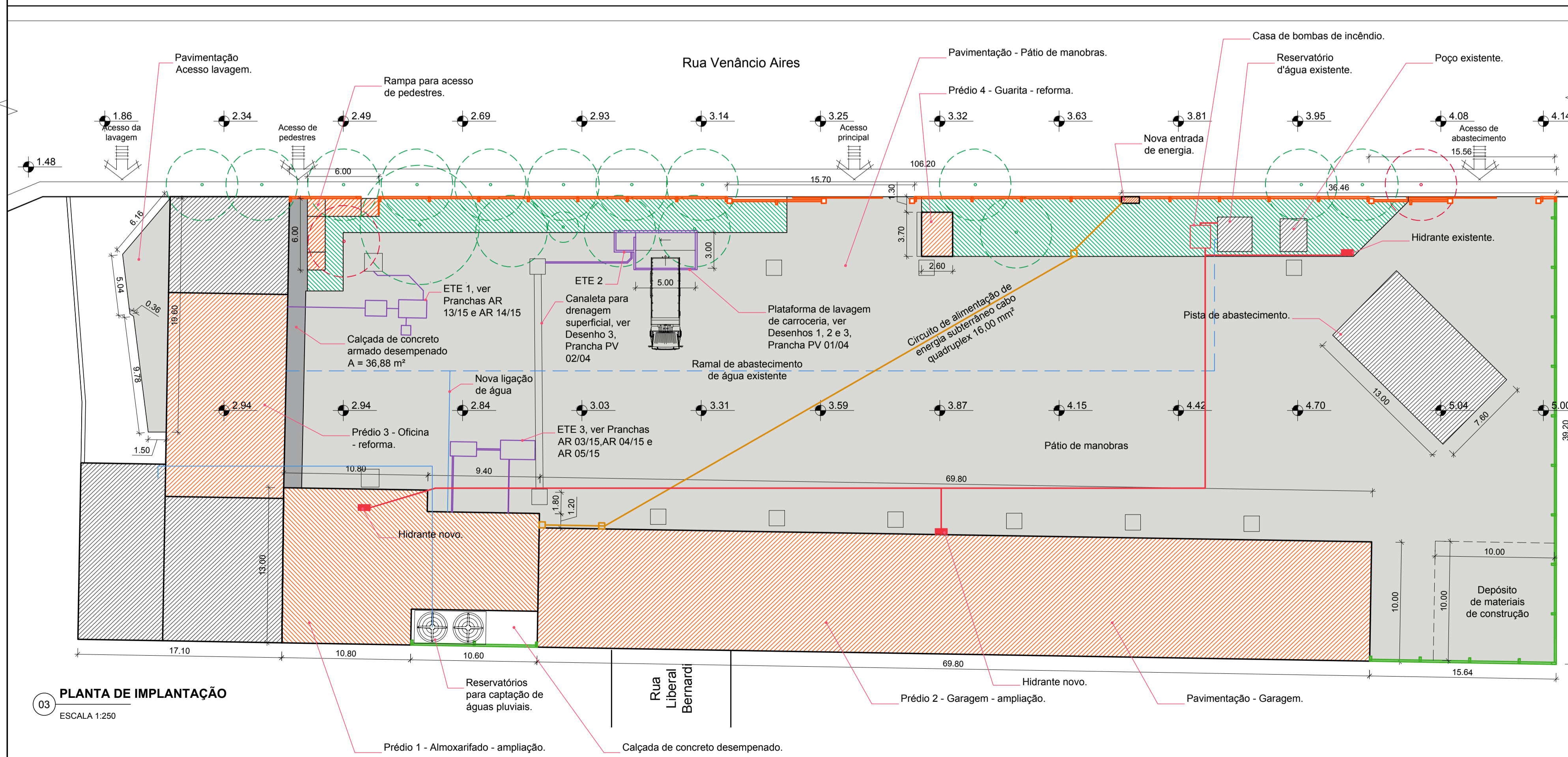
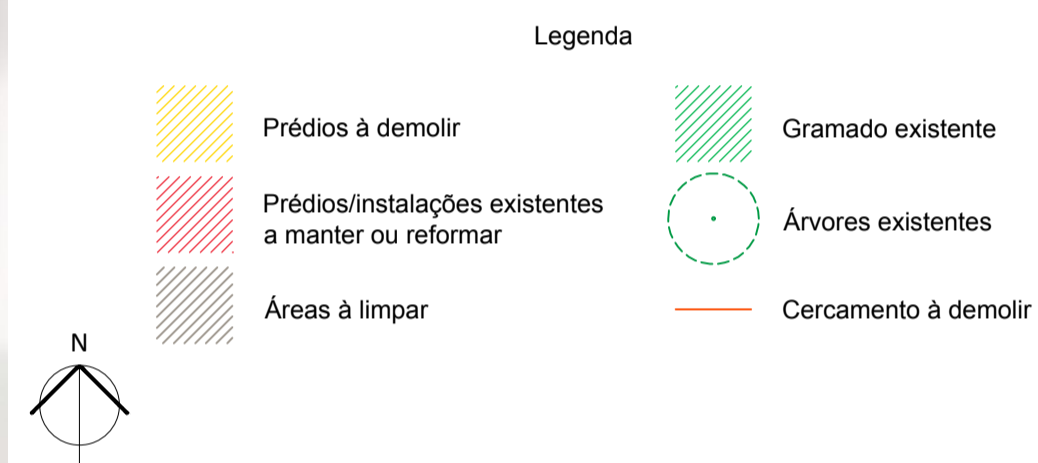
01 LEVANTAMENTO DE DADOS
ESCALA 1:250

Fonte da imagem: Google Earth ©



02 PERFIL LONGITUDINAL EXISTENTE
ESCALA VERTICAL 1:50/ HORIZONTAL 1:500

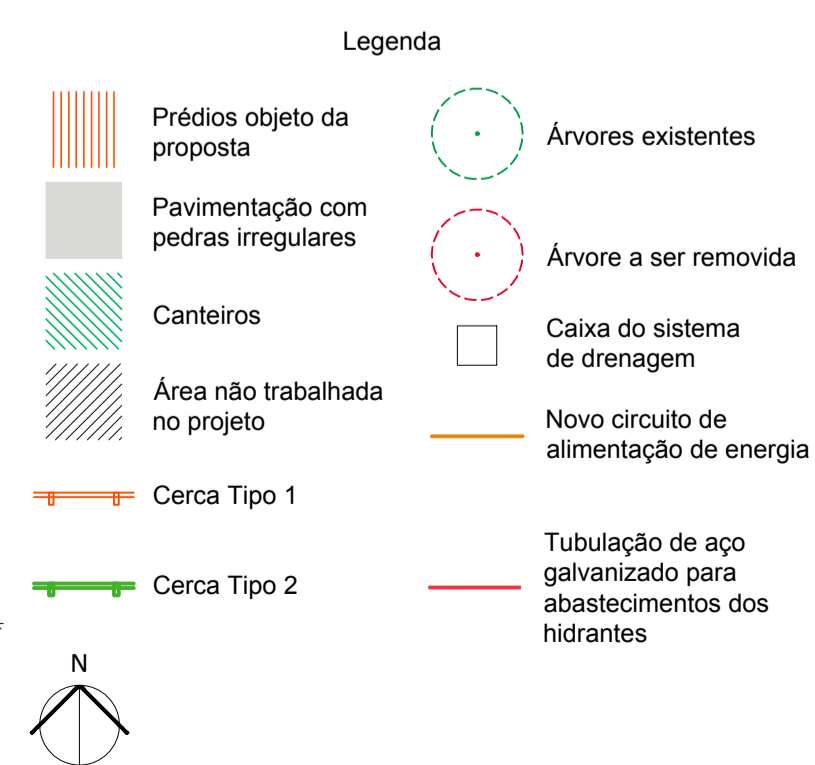
Legenda
 --- Perfil Longitudinal do Terreno
 --- Perfil Longitudinal da Rua Venâncio Aires



03 PLANTA DE IMPLANTAÇÃO
ESCALA 1:250

QUADRO DE ÁREAS DAS EDIFICAÇÕES	
Área do terreno	5.550,00
Área do terreno utilizado na proposta	4.730,58
Uso	Área
1 Áreas de intervenção em edificações	
1.1 Prédio 1 - Almoxarifado - ampliação	246,40
1.2 Prédio 2 - Garagem - ampliação	698,00
1.3 Prédio 3 - Oficina - reforma	166,62
1.3 Prédio 4 - Guarita - reforma	9,62
SUB-TOTAL 1	1.120,64
2 Áreas não trabalhadas no projeto	
2.1 Pista de abastecimento	98,80
2.2 Área de edificações existentes	309,53
2.3 Área livre de edificação	3.201,61
SUB-TOTAL 2	3.609,94
TOTAL GERAL	4.730,58

QUADRO DE ÁREAS DA PAVIMENTAÇÃO	
Área do terreno	5.550,00
Área do terreno utilizado na proposta	4.730,58
Uso	Área
1 Áreas de pavimentação	
1.1 Acesso lavagem	48,80
1.2 Garagem	669,60
1.3 Pátio de manobras	2.583,05
SUB-TOTAL 1	3.301,45
2 Plantio de grama em canteiros	
	272,43



Rua Independência 110 Sala 24 • Santo Augusto - RS • (51) 3781-1965 • email: eng.eugenio.frizzo@gmail.com

Prancha	GAR 03/03
Total de pranchas	03/27

Conteúdo				
GERAL				
Levantamento de Dados e Planta de Implantação				
Obra	AMPLIAÇÃO E REFORMA DA SEDE DA SECRETARIA DE OBRAS			
Proprietário	Município de Augusto Pestana			
Endereço	Rua Venâncio Aires, 2712 Augusto Pestana - RS			
Resp. Téc.	Eng. Civil Eugenio Frizzo (CREA-RS 37.544-D) Arq. e Urb. Leonardo Postay Frizzo (CAU-A 107981-S) Arq. e Urb. Bibiana S. M. da Rocha (CAU-A 101028-D)			
Escala	Área	Data	Desenho	Versão
Indicadas	1.120,64 m ²	Agosto/2016	Leonardo	1-10/08