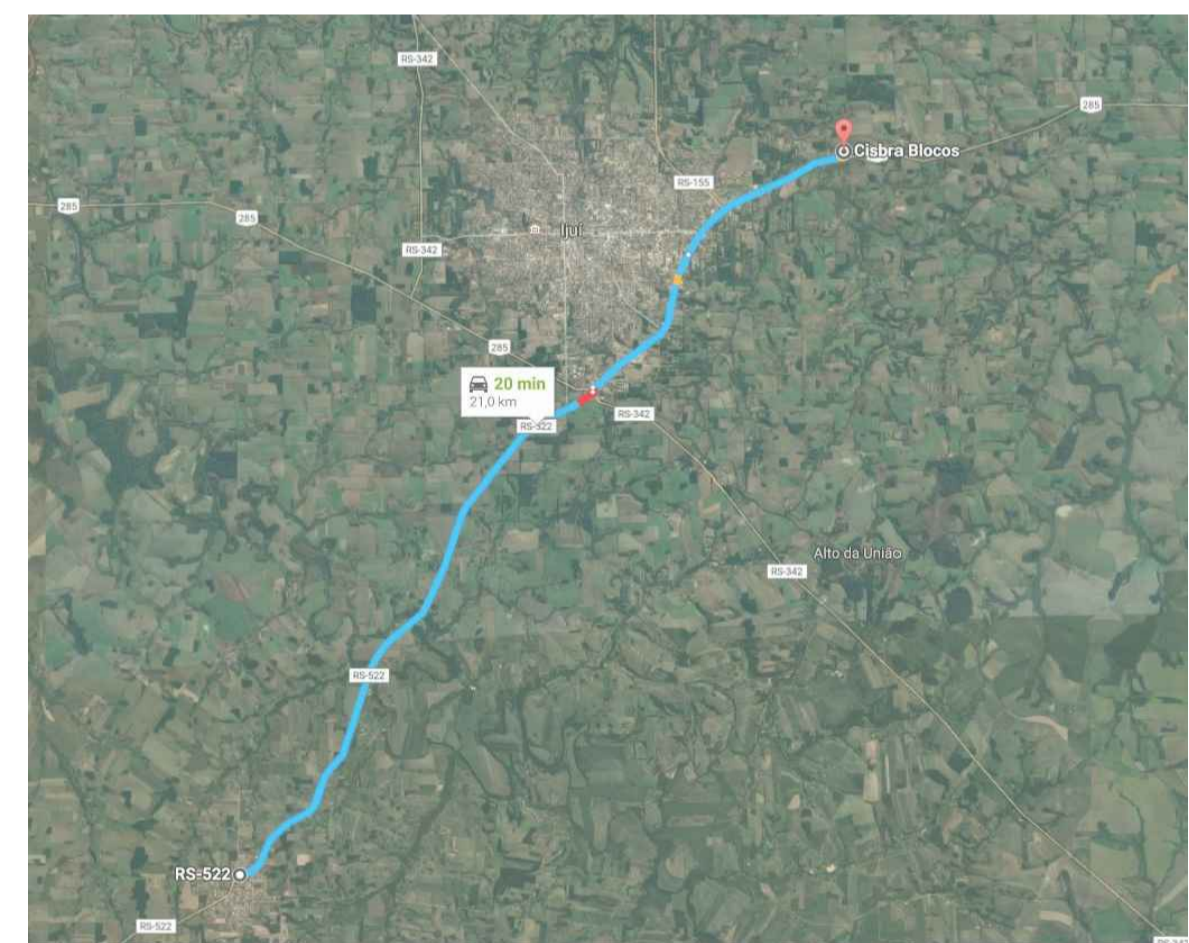
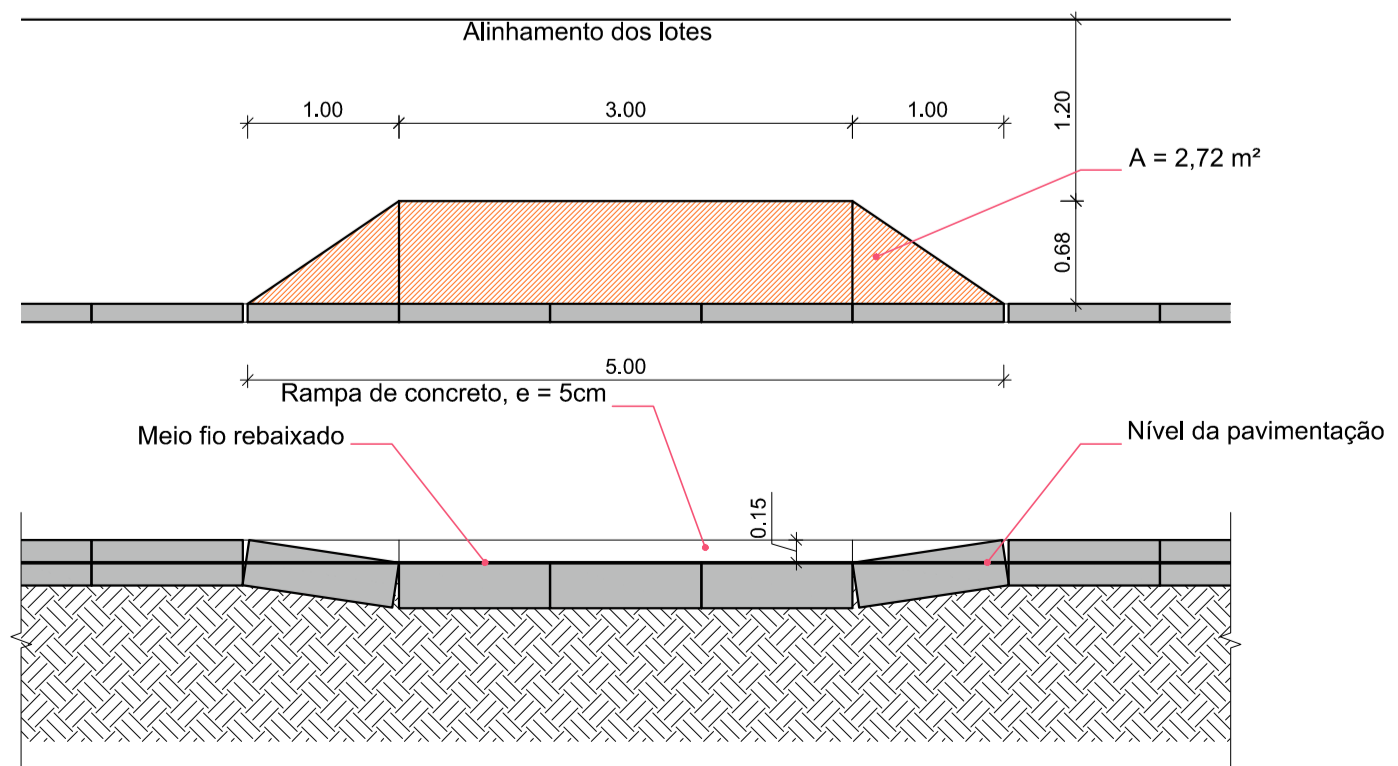


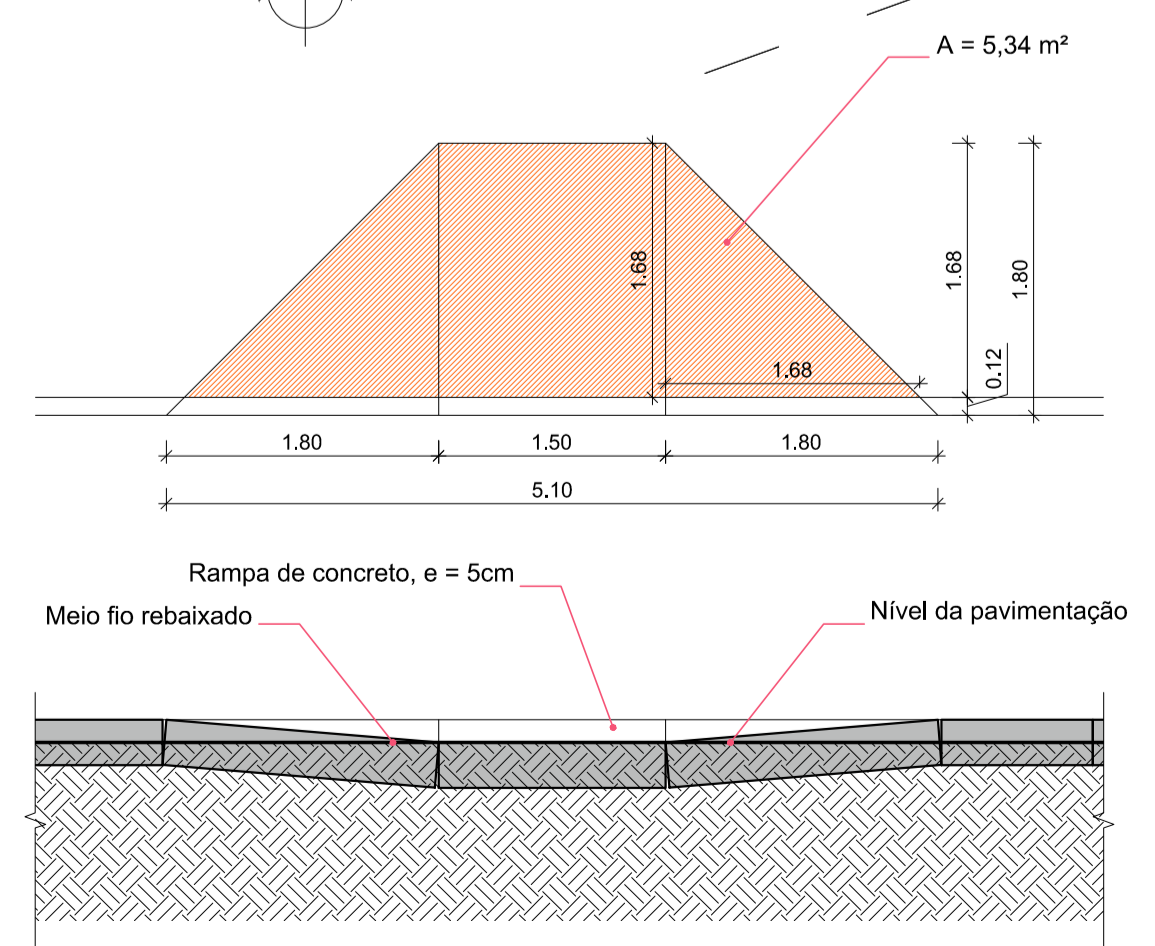
01 PLANTA DE DRENAGEM E SINALIZAÇÃO
ESCALA 1:200



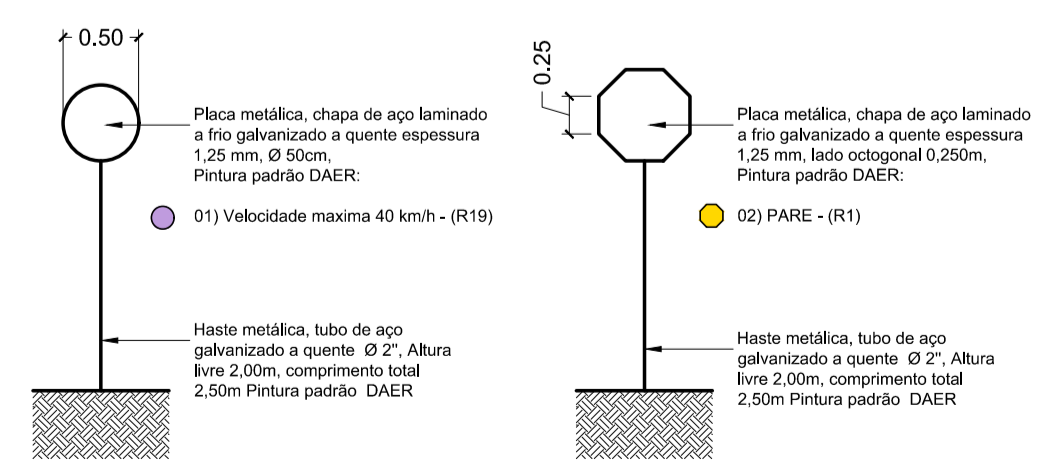
05 DMT - TRANSPORTE BLOCOS DE CONCRETO - 21 km
SEM ESCALA



02 DETALHE RAMPA DE VEÍCULOS
ESCALA 1:50



03 DETALHE RAMPA PNE
ESCALA 1:50



04 DETALHE PLACAS DE SINALIZAÇÃO
ESCALA 1:50

RESUMO DE QUANTITATIVO			
ITEM	UN	QUANTITATIVO	
01 Pav. com bloquete intertravado - cor natural - e = 6 cm	m ²	156,47	
02 Pav. com bloquete intertravado - cor natural - e = 8 cm	m ²	1.754,16	
03 Pav. com bloquete intertravado - sinalização de alerta	m ²	27,82	
04 Pav. com bloquete intertravado - sinalização direcional	m ²	27,30	
05 Pav. com bloquete intertravado - sinalização horizontal	m ²	18,05	
06 Meio-fio (12/15 x 30 x 100 cm)	m	629,84	
07 Rampa de concreto para pedestre, e = 5 cm	m ²	5,34	
08 Rampa de concreto para veículo, e = 5 cm	m ²	2,72	
09 Caixa de captação CC1	un	5	
10 Tubo de concreto simples DN 400 mm	m	114,78	
11 Placa de sinalização (dimensões unitárias 2,00 x 1,25 m)	m ²	5,00	
12 Placa de sinalização	un	4	



Rua Independência 110 Sala 24 • Santo Augusto - RS • (51) 3781-1965 • email: eng.eugenio.frizzo@gmail.com

Prancha	DPS 01/04
Total de pranchas	04/07

Conteúdo	
PROJETO DE DRENAGEM E SINALIZAÇÃO	
Obra	PAVIMENTAÇÃO EM FRENTE A CASA RECANTO DA PRODUÇÃO
Proprietário	Município de Augusto Pestana
Endereço	Rua José Norbert, esq. c/ RS-522 Augusto Pestana - RS
Resp. Téc.	Eng. Civil Eugenio Frizzo (CREA-RS 37.544-0) Arq. e Urb. Leonardo Postay Frizzo (CAU-A-107991-3) Arq. e Urb. Bibiana S. M. da Rocha (CAU-A-107076-0)
Escala	Área
Indicadas	1.547,27 m ²
Data	Desenho
Dez./2016	Sandro
Versão	3-28/03