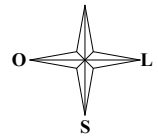
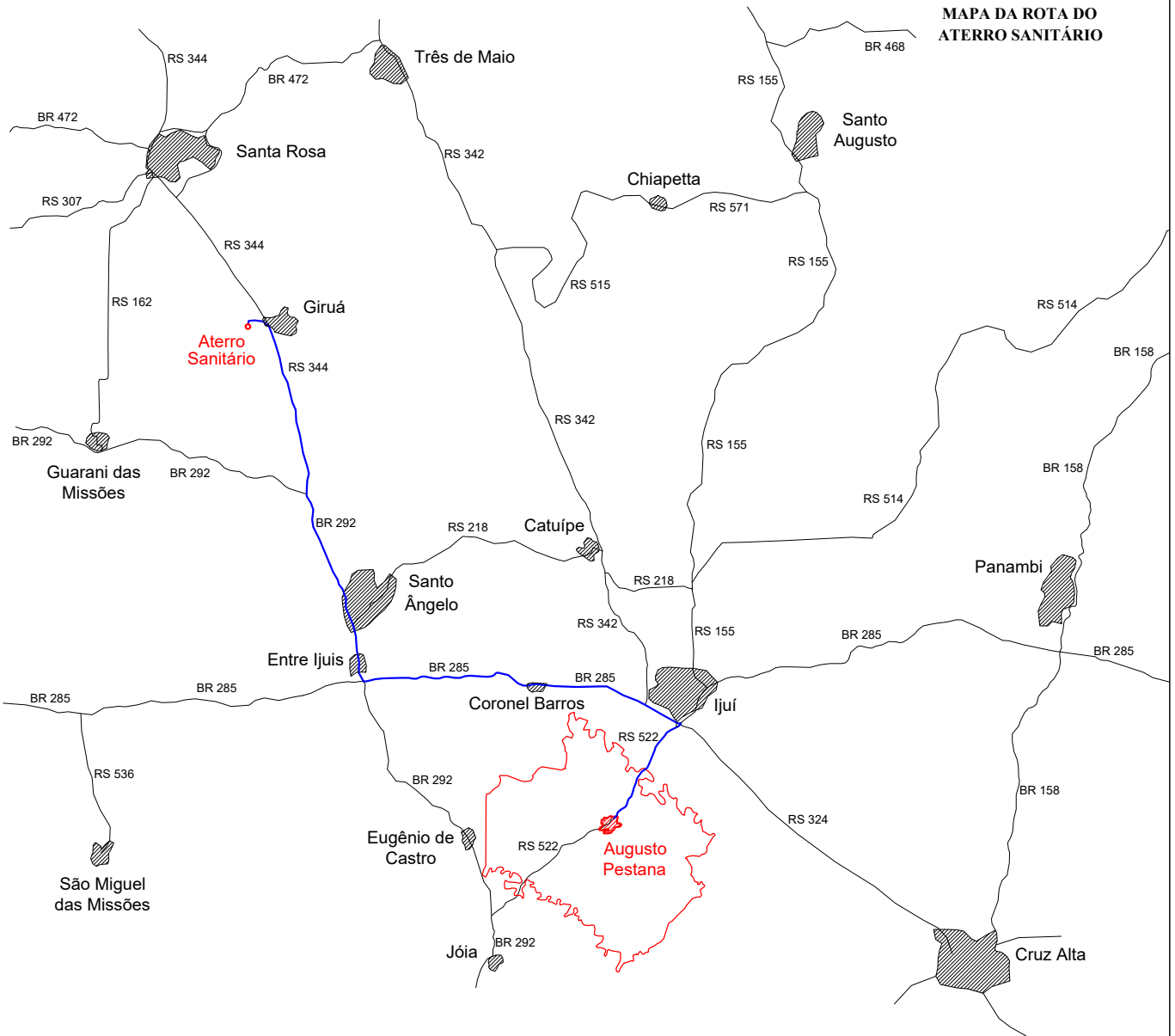



NORTE



MAPA DA ROTA DO ATERRO SANITÁRIO



Rota de Augusto Pestana até o Aterro Sanitário	Ida	91,7 km
	Volta	91,7 km
	Total	183,4 km



ENDRES e DURANTE ENGENHARIA

Rua Severina O. Ferlin 173 Marau - RS  
(54) 99619 - 6570 ou 99679 - 1139

PROJETO BÁSICO DE COLETA DE RESÍDUOS – Augusto Pestana RS

Descrição: Mapa de Localização do Aterro Sanitário

RESPONSÁVEL TÉCNICO:

PROPRIETÁRIO:

Douglas Durante  
Eng.º Civil - CREA RS 233278

Município de Augusto Pestana  
CNPJ: 87.613.246/0001-17

Escala: Sem Escala

Data: MAIO/2019

Endereço da obra: Rua da República, n.º 96, Augusto Pestana - RS

01/01